



33. Stuttgart-Lauf • Fritz-Walter-Weg 19 • 70372 Stuttgart

33. Stuttgart-Lauf

Fritz-Walter-Weg 19
70372 Stuttgart

Telefon: 0711 / 280 77 711

info@wlv-sport.de

www.stuttgart-lauf.de

Stuttgart im April 2026

33. Stuttgart-Lauf am 17. Mai 2026 - Anliegerinformation

Sehr geehrte Damen und Herren,
liebe Anlieger entlang der Stuttgart-Lauf-Strecke,

am Sonntag, 17. Mai 2026 fällt der Startschuss zur diesjährigen Auflage des Stuttgart-Laufs. Dazu erwarten wir bis zu 20.000 Teilnehmer:innen, die die verschiedenen Wettbewerbe der größten Breitensportveranstaltung Stuttgarts in Angriff nehmen werden.

Die Halbmarathonstrecke führt vom Start auf der Benzstraße durch die Stadtteile Untertürkheim, Bad Cannstatt, Hofen, Mühlhausen und Münster zurück nach Bad Cannstatt, durch die Altstadt zum Ziel im NeckarPark in der MHP Arena. Die 10 km-Strecke und die 5 km-Strecke sind weitgehend deckungsgleich mit Teilen der Halbmarathonstrecke.

Im Rahmen des 33. Stuttgart-Laufs kommen am 17. Mai 2026 folgende Wettbewerbe zur Durchführung:

- Halbmarathon für Rollstuhlfahrer:innen und Handbiker:innen (Startzeit: 8:55 Uhr)
- Halbmarathonlauf über 21,1 km (Startzeit: 9:00 Uhr)
- Lauf und Walking über ca. 5 km (Startzeit: 11:10 Uhr)
- Kaufland 10 km-Lauf (Startzeit: 11:30 Uhr)

Leider bringt der im öffentlichen Verkehrsraum stattfindende Stuttgart-Lauf notgedrungen auch einige Einschränkungen und Behinderungen mit sich. Wir möchten Sie deshalb heute über die zu erwartenden Einschränkungen informieren.

Den genauen Verlauf der Laufstrecken und die ungefähren Sperrzeiten entnehmen Sie bitte den beigefügten Unterlagen. In allen Streckenabschnitten besteht am Veranstaltungstag aus Sicherheitsgründen ab 00:30 Uhr bis zum Ende der Streckensperrung **absolutes Halteverbot**.

Durch die veranstaltungsbedingten Straßensperrungen kommt es insbesondere im Stadtteil Bad Cannstatt, Untertürkheim, Hofen, Mühlhausen und Münster zu Behinderungen. Bitte richten Sie sich auch im eigenen Interesse auf diese Verkehrsbeschränkungen ein.

Bitte beachten Sie auch, dass nach Ende des Laufes noch Reinigungsarbeiten an den Getränkestellen durchgeführt werden und deshalb einige Streckenabschnitte länger gesperrt bleiben müssen. Diese werden in Zusammenarbeit mit der Polizei schnellstmöglich wieder frei gegeben.

Wir würden uns freuen, wenn Sie die Hinweise im Interesse der Teilnehmer:innen beachten würden. Für Ihr Verständnis bedanken wir uns schon heute recht herzlich. Für Rückfragen stehen Ihnen die Mitarbeiter:innen des Stuttgart-Lauf Büros jederzeit gerne zur Verfügung.

Weiterführende Informationen finden Sie auch unter www.stuttgart-lauf.de.








Mit freundlichen Grüßen
aus dem Organisationsbüro
des 33. Stuttgart-Lauf.

Sonntag, 17. Mai 2026

Straße	Sperrzeiten	Straße	Sperrzeiten
Aldinger Straße (zwischen Hofener Brücke und Arnoldstraße)	7:00 – ca. 11:00	Kapellenweg (zwischen Gnesener Straße und Nauheimer Straße)	7:00 – ca. 11:00
Alte Untertürkheimer Straße	5:00 – ca. 14:30	Lenore-Volz-Straße	7:00 – ca. 13:00
Arlbergstraße (zwischen Karl-Benz-Platz und Augsburgener Straße)	7:00 – ca. 11:00	Liebenzeller Straße (zwischen Daimlerplatz und Spreuergasse)	7:00 – ca. 12:30
Arnoldstraße (ab Aldinger Straße bis S-Münster)	7:00 – ca. 11:30	Marktstraße (Bad Cannstatt)	7:00 – ca. 12:30
Augsburger Straße (zwischen Arlbergstraße und Deckerstraße)	7:00 – ca. 11:00	Martin-Schrenk-Weg (zwischen Benzstraße und Alte Untertürkheimer Straße)	5:00 – ca. 14:30
Augsburger Straße (zwischen Deckerstraße und Augsburgener Platz)	7:00 – ca. 12:30	Mercedesstraße (zwischen Talstraße und König-Karls-Brücke in Fahrtrichtung König-Karls-Brücke)	7:00 – ca. 13:00
Austraße (zwischen S-Mühlhausen und Freibergstraße)	7:00 – ca. 12:00	Morlockstraße	7:00 – ca. 13:00
Badstraße (zwischen Marktstraße und Schönstraße)	7:00 – ca. 13:00	Mühlhäuser Straße (zwischen Kapellenweg und Mühlhäuser Brücke)	7:00 – ca. 11:00
Benzstraße (zwischen Mercedesstraße und Auffahrt B14)	5:00 – ca. 14:00	Nauheimer Straße	7:00 – ca. 13:00
Benzstraße (zwischen Auffahrt B14 und Karl-Benz-Platz)	7:00 – ca. 10:00	Neckartalstraße (zwischen Freibergstraße und Reinhold-Maier-Brücke)	7:00 – ca. 12:00
Brunnenstraße	7:00 – ca. 13:00	Nixenweg (zwischen Wagrainstraße und Tegernseestraße)	7:00 – ca. 11:00
Daimlerstraße (zwischen Schmidener Straße und Daimlerplatz)	7:00 – ca. 13:00	Pfadäckerstraße (zwischen Tegernseestraße und Hartwaldstraße)	7:00 – ca. 11:00
Daimlerstraße (zwischen Seelbergstraße und Veielbrunnenweg)	7:00 – ca. 13:00	Reinhold-Meier-Brücke	7:00 – ca. 12:30
Deckerstraße	7:00 – ca. 12:30	Schmidener Straße (zwischen Nauheimer Straße und Daimlerstraße)	7:00 – ca. 12:30
Freibergstraße (zwischen Neckartalstraße und Austraße)	7:00 – ca. 12:00	Schönstraße	7:00 – ca. 13:00
Fritz-Walter-Weg	7:00 – ca. 14:30	Seeblickweg (zwischen Wagrainstraße und Mühlhäuser Straße)	7:00 – ca. 11:00
Gnesener Straße	7:00 – ca. 12:30	Spreuergasse (zwischen Liebenzeller Straße und Marktstraße)	7:00 – ca. 12:30
Hanna-Henning-Straße	7:00 – ca. 13:00	Tegernseestraße	7:00 – ca. 11:00
Hartwaldstraße (zwischen Kelterplatz und Kapellenweg)	7:00 – ca. 11:30	Überkinger Straße (zwischen Wilhelmstraße und Marktstraße)	7:00 – ca. 12:30
Hofener Straße (zwischen Gnesener Straße und S-Hofen)	7:00 – ca. 11:30	Veielbrunnenweg	7:00 – ca. 13:00
Hofener Straße (zwischen Gnesener Straße und Nauheimer Straße)	7:00 – ca. 12:30	Wagrainstraße	7:00 – ca. 11:00
		Wilhelmstraße (zwischen Liebenzeller Straße und Brunnenstraße)	7:00 – ca. 12:30

Den detaillierten Streckenverlauf finden Sie auch auf www.stuttgart-lauf.de

Streckenplan

-  Halbmarathon-Strecke
-  abweichende Handbike-Strecke
-  abweichende 10 km-Strecke
-  abweichende 5 km-Strecke
-  Kilometerpunkt mit Durchgangszeiten
-  Getränkestelle
-  Querungstelle für Anwohner

